赵敏住宅楼竣工图及现场照片

宗　地　图

单位：m、m²

宗地代码：5329291010 01GB00603

所在图幅号：2864.50-33537.50

宗地坐落：云龙县诺邓镇北山片区

土地权利人：

宗地总面积：202.00

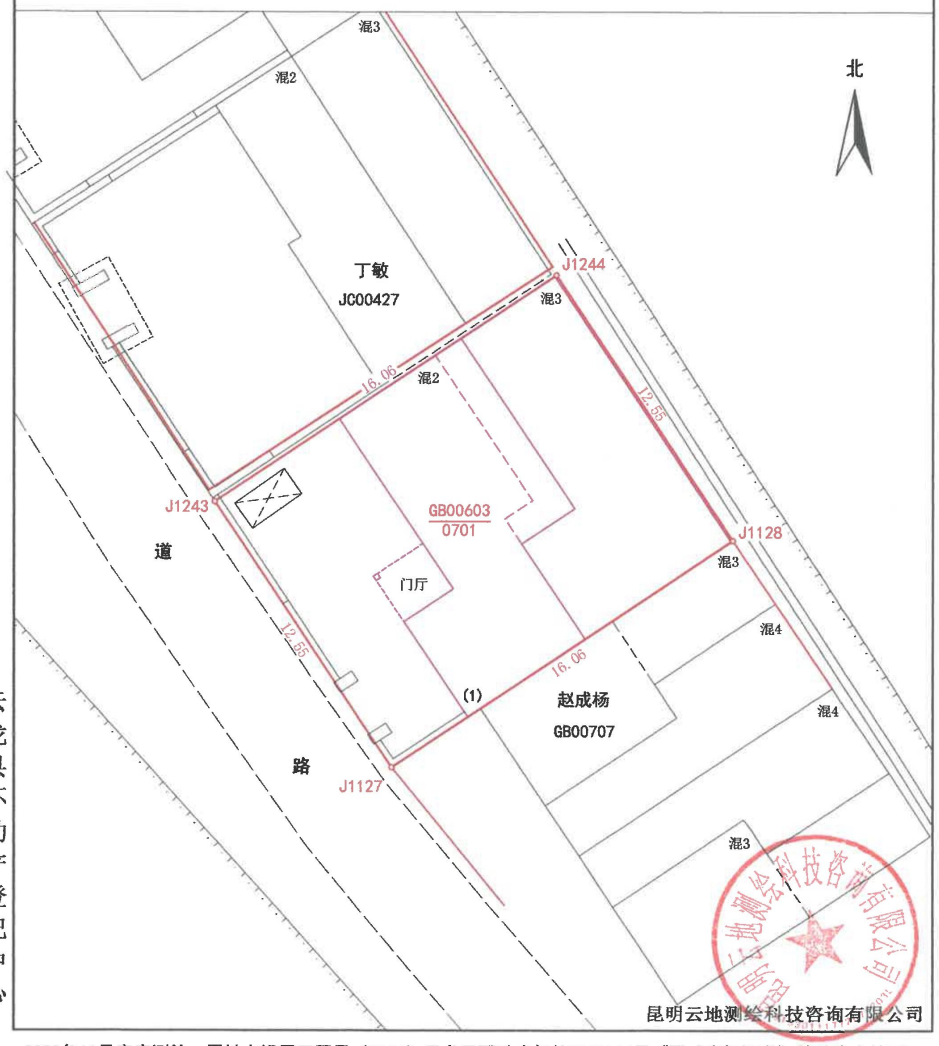

云龙县不动产登记中心

2022年11月房产测绘，界址点沿用云国用（2021）云龙县不动产权第0000006号《不动产权证书》转绘本宗地图

绘图日期：2022年11月28日　　1:200　　制图者：赵仲任

审核日期：2022年11月28日　　审核者：陶其登

房 产 分 层 平 面 图

单位：m、m²

不动产单元号	5329291010 01GB00603F00010001			专有建筑面积	350.89
幢 号	F0001	总层数	3	分摊建筑面积	/
户 号	0001	所在层次	1-3	建筑面积	350.89
座 落	云龙县诺邓镇北山片区			建筑结构	混 合

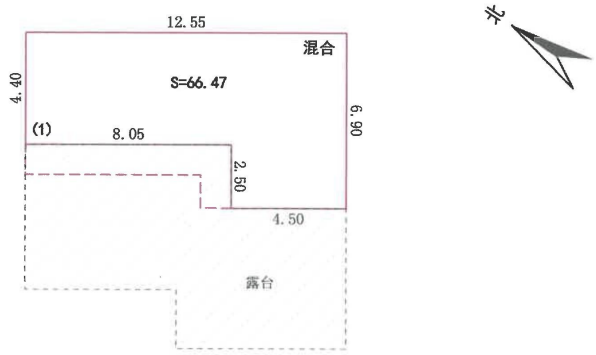

三层平面图

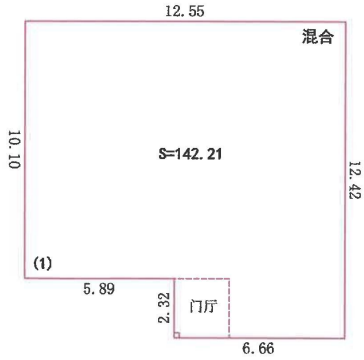

一层平面图

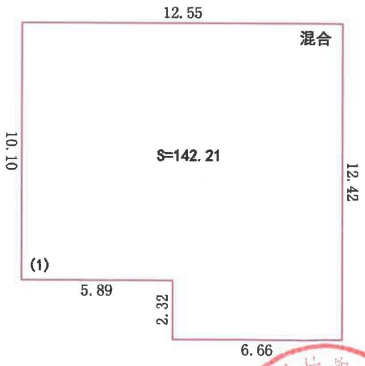

二层平面图

（1）幢建筑占地面积142.21m²，总建筑面积350.89m²，混合结构，地上四层。

注：本房产平面图不反映其内部结构

昆明云地测绘科技咨询有限公司

绘图日期：2022年11月28日　　1：200　　制图者：赵仲任

云龙县不动产登记中心

6、房屋现状实景影像

（1）幢